



SØKORTRETTELSE

CHART CORRECTIONS

8

Rettelse nr. / Correction no. 73 - 79

© Kort & Matrikelstyrelsen
ISSN 0905-1481

Kort / Chart	Rettelse nr. / Correction no.	Kort / Chart	Rettelse nr. / Correction no.
61	73	94 (INT 1411)	78
92 (INT 1300)	74, 75	197	79
93 (INT 1044)	76, 77		


Rettelse nr. / Correction no.


Kort / Chart

73

Horns Rev. Vovov N


61

Tilføj "Vindmøllepark / Wind Farm under construction (2008)" i området begrænset af  - - - - - mellem 1) - 14)

Insert "Vindmøllepark / Wind Farm under construction (2008)" in the area bounded by  - - - - - joining 1) - 14)

Tilføj med fyrdråbe på 1) - 14)

Insert with light flare in 1) - 14)

Fl(3)Y.10s Y 

- 1) 55° 39,632'N 7° 36,100'E
- 2) 55° 38,798'N 7° 34,844'E
- 3) 55° 37,874'N 7° 33,411'E
- 4) 55° 36,689'N 7° 32,765'E
- 5) 55° 35,394'N 7° 32,062'E
- 6) 55° 34,376'N 7° 32,214'E
- 7) 55° 33,094'N 7° 32,373'E
- 8) 55° 33,218'N 7° 34,396'E
- 9) 55° 33,343'N 7° 36,421'E
- 10) 55° 34,534'N 7° 37,097'E
- 11) 55° 35,699'N 7° 37,773'E
- 12) 55° 36,898'N 7° 38,454'E
- 13) 55° 38,096'N 7° 39,149'E
- 14) 55° 38,857'N 7° 37,606'E

(8/209 2008)

74

Hanstholm Havn NE

92 (INT 1300)

Tilføj / Insert

#

57°11,0'N 8°48,1'E

(8/206 2008)







75

Hirtshals Havn

92 (INT 1300)

Erstat plan med medfølgende plan

(Rambøll A/S, 14. februar 2008)

- 76**
93 (INT 1044) **Horns Rev. Vovov N**
Tilføj "Vindmøllepark / *Wind Farm under construction (2008)*" i området begrænset af  - - - - - mellem 1) - 6)
Insert "Vindmøllepark / Wind Farm under construction (2008)" in the area bounded by  - - - - - joining 1) - 6)
- 1) 55° 39,632'N 7° 36,100'E
2) 55° 37,874'N 7° 33,411'E
3) 55° 35,394'N 7° 32,062'E
4) 55° 33,094'N 7° 32,373'E
5) 55° 33,343'N 7° 36,421'E
6) 55° 38,096'N 7° 39,149'E
- Tilføj med fyrdråbe på 1), 4), 5) og 6)
Insert with light flare in 1), 4), 5) and 6)
- Fl(3)Y.10s Y ^{*}
(8/209 2008)
- 77**
93 (INT 1044) **Hanstholm Havn NE**
Tilføj / *Insert* # 57°11,0'N 8°48,1'E
(8/206 2008)
- 78**
94 (INT 1411) **Horns Rev. Vovov N**
Tilføj "Vindmøllepark / *Wind Farm under construction (2008)*" i området begrænset af  - - - - - mellem 1) - 14)
Insert "Vindmøllepark / Wind Farm under construction (2008)" in the area bounded by  - - - - - joining 1) - 14)
- 1) 55° 39,632'N 7° 36,100'E
2) 55° 38,798'N 7° 34,844'E
3) 55° 37,874'N 7° 33,411'E
4) 55° 36,689'N 7° 32,765'E
5) 55° 35,394'N 7° 32,062'E
6) 55° 34,376'N 7° 32,214'E
7) 55° 33,094'N 7° 32,373'E
8) 55° 33,218'N 7° 34,396'E
9) 55° 33,343'N 7° 36,421'E
10) 55° 34,534'N 7° 37,097'E
11) 55° 35,699'N 7° 37,773'E
12) 55° 36,898'N 7° 38,454'E
13) 55° 38,096'N 7° 39,149'E
14) 55° 38,857'N 7° 37,606'E
- Tilføj med fyrdråbe på 1) - 14)
Insert with light flare in 1) - 14)
- Fl(3)Y.10s Y ^{*}
(8/209 2008)
- 79**
197 **Gedser S**
Ret dybde til / *Amend depth to* 17.2m 54°25,021'N 11°58,556'E
(8/198 2008)

UDGIVELSER / *PUBLICATIONS*

Ajourført optryk udkommer / *Updated reprint to be published:*

Følgende ajourførte optryk forventes udgivet ultimo april 2008

Following updated reprint is expected to be published late April 2008

Kort / *Chart*: **99** Ringkøbing Fjord

Nye udgaver udkommer / *New editions to be published:*

Ny udgave af kort **132**, Sundet, S-lige del. 18. udgave.

Skala 1:75000. Kortet forventes udgivet medio maj 2008. Med udgivelsen vil tidligere udgave af kortet blive annulleret.

New edition of chart 132, Sundet, S-lige del. 18th edition.

Scale 1:75000. The chart is scheduled for publication mid May 2008. On publication former edition of the chart will be cancelled.

Ny udgave af kort **161**, Smålandsfarvandet, NE-lige del. 8. udgave.

Skala 1:30000. Kortet forventes udgivet ultimo april 2008. Med udgivelsen vil tidligere udgave af kortet blive annulleret.

New edition of chart 161, Smålandsfarvandet, NE-lige del. 8th edition.

Scale 1:30000. The chart is scheduled for publication late April 2008. On publication former edition of the chart will be cancelled.

Ny udgave af kort **189**, Bornholmsgat. 8. udgave.

Skala 1:100000. Kortet forventes udgivet medio maj 2008. Med udgivelsen vil tidligere udgave af kortet blive annulleret.

New edition of chart 189, Bornholmsgat. 8th edition.

Scale 1:100000. The chart is scheduled for publication mid May 2008. On publication former edition of the chart will be cancelled.

Havneoplysninger

www.danskehavnelods.dk

Fakse Ladeplads Havn

Afsnittet **Havnen** opdateret.

(8/199 2008)

Sundsøre Lystbådehavn

Plan opdateret.

(Havnecon Consulting, 16. januar 2008)

Hirtshals Havn

Plan opdateret.

(Rambøll A/S, 14. februar 2008)

Den danske Havnelods, Erhvervshavn

Hvalpsund Fiskerihavn

Plan opdateret.

(Havnecon Consulting, 16. januar 2008)

Side 176 – Hirtshals Havn

Erstat planen med medfølgende plan.

(Rambøll A/S, 14. februar 2008)

Kerteminde Havn

Plan opdateret.

(Kerteminde kommune, 11. januar 2008)

Side 226 – Kerteminde Havn

Tilføj pæl på 1) - 3)

1) 55°26,963'N 10°39,695'E

2) 55°26,957'N 10°39,679'E

3) 55°26,952'N 10°39,660'E

(Kerteminde kommune, 11. januar 2008)

Orehoved Havn

Afsnittet **Havnen** opdateret.

(8/200 2008)

BLANK

Søkortrettelser / *Chart Corrections*
på internet
<http://www.kms.dk>

"Søkortrettelser" indeholder de officielle rettelser til danske, grønlandske og færøske søkort. "Søkortrettelser" fås i abonnement og udsendes desuden som bilag til Efterretninger for Søfarende (EFS). Oplysningerne i parentes efter rettelserne refererer til EFS (nr./løbenr. år) eller anden kilde. Abonnement på "Søkortrettelser" kan tegnes for et kalenderår ved henvendelse til: Schultz Distribution, Herstedvang 4, 2620 Albertslund. Telefon: 43 22 73 00. E-post: soekort@schultz.dk. Pris for levering i 2008 kr. 100 inkl. moms.

"Chart Corrections" contains the official corrections to Danish, Greenland and Faroese charts. "Chart Corrections" are available as a subscription. Furthermore, they are annexed "Efterretninger for Søfarende" (Danish NtM). The figures in brackets after the corrections refer to EFS (no./serial no. year) or other source. For orders or enquiries about subscription please contact: Schultz Distribution, Herstedvang 4, 2620 Albertslund. Telephone: 43 22 73 00. E-mail: soekort@schultz.dk. Price for subscription in 2008 DKK 100 VAT included.

© Kort & Matrikelstyrelsen 2008

Gengivelse er tilladt med tydelig kildeangivelse. Havneplaner mærket "© Kort & Matrikelstyrelsen" må ikke gengives eller reproduceres medmindre der foreligger skriftlig tilladelse hertil.