



SØKORTRETTELSER 41

CHART CORRECTIONS

Rettelse nr. / Correction no. 413 - 425

© Kort & Matrikelstyrelsen
ISSN 0905-1481











Kort / Chart	Rettelse nr. / Correction no.	Kort / Chart	Rettelse nr. / Correction no.
103 (INT 1303)	413, 414	195	417, 418, 419, 420, 421, 422, 423
188	415	196	424, 425
189 (INT 1336)	416		

Rettelse nr. / Correction no.

Kort / Chart

413 103 (INT 1303)	Langeland SSW Tilføj / Insert	++	54°34,943'N 10°34,149'E (41/855 2008)
414 103 (INT 1303)	Langeland SSW Tilføj / Insert	++	54°34,440'N 10°35,695'E (41/856 2008)
415 188	Bornholmsgat. Sandhammaren Fyr NE Flyt fra 1) til 2) / Move from 1) to 2)		1) 55°23,75'N 14°14,61'E 2) 55°23,940'N 14°15,140'E (Ufs 224/5106 2008)
416 189 (INT 1336)	Bornholmsgat. Sandhammaren Fyr NE Flyt fra 1) til 2) / Move from 1) to 2)		1) 55°23,80'N 14°14,27'E 2) 55°23,940'N 14°15,140'E (Ufs 224/5106 2008)
417 195	Langeland SSW Tilføj med dybde 16 ₂ Insert with depth 16 ₂		54°34,943'N 10°34,149'E (41/855 2008)
418 195	Langeland SSW Tilføj med dybde 17 ₁ Insert with depth 17 ₁		54°34,440'N 10°35,695'E (41/856 2008)

2

419 195	Langeland S Ret / <i>Amend</i> med dybde / <i>with depth</i> Til / <i>to</i> med dybde / <i>with depth</i>	 15 ₆  16 ₂	54°33,421'N 10°37,420'E justeret / <i>adjusted position</i> (41/857 2008)
420 195	Langeland S Ret / <i>Amend</i> med dybde / <i>with depth</i> Til / <i>to</i> med dybde / <i>with depth</i>	 16 ₉  17 ₁	54°33,923'N 10°38,034'E justeret / <i>adjusted position</i> (41/858 2008)
421 195	Langeland SSW Ret / <i>Amend</i> med dybde / <i>with depth</i> Til / <i>to</i> med dybde / <i>with depth</i>	 19 ₄  18 ₉	54°35,003'N 10°38,638'E justeret / <i>adjusted position</i> (41/859 2008)
422 195	Langeland S Ret / <i>Amend</i> med dybde / <i>with depth</i> Til / <i>to</i> med dybde / <i>with depth</i>	 18 ₁  19	54°33,500'N 10°40,903'E justeret / <i>adjusted position</i> (41/860 2008)
423 195	Langeland SSW Ret dybde 20 ₂ til 20 ₇ <i>Amend depth 20₂ to 20₇</i>		54°34,855'N 10°47,010'E justeret / <i>adjusted position</i> (41/861 2008)
424 196	Langeland S Ret / <i>Amend</i> med dybde / <i>with depth</i> Til / <i>to</i> med dybde / <i>with depth</i>	 18 ₁  19	54°33,500'N 10°40,903'E justeret / <i>adjusted position</i> (41/860 2008)
425 196	Langeland SSW Ret dybde 20 ₂ til 20 ₇ <i>Amend depth 20₂ to 20₇</i>		54°34,855'N 10°47,010'E justeret / <i>adjusted position</i> (41/861 2008)

Havneoplysninger

www.danskehavnelods.dk

Ishøj Lystbådehavn

Nyt afsnit **Særlige bestemmelser** tilføjet.

(40/854 2008)

Kerteminde Havn

Tekst i afsnittet **Særlige bestemmelser** opdateret.

(Kerteminde Havn, 25. september 2008)

Den danske Havnelods, Erhvervshavne

Side 226 - Kerteminde Havn

Erstat afsnittet **Særlige bestemmelser** med:

(Uddrag af Reglement for overholdelse af orden i Kerteminde Marina samt, for så vidt angår fritidsbåde, i Kerteminde Havn af 11. juni 2008 samt af Reglement for overholdelse af orden i Kerteminde Havn, for så vidt angår erhvervsmæssig benyttelse, af 11. juni 2008)
Regler for sejlads.
For sejlads inden for havnens område gælder den til enhver tid af Søfartsstyrelsen fastsatte "Bekendtgørelse om regler for sejlads m.m. i visse danske farvande".

Ordensbestemmelser.
For overholdelse af orden gælder "Standardreglement for overholdelse af orden i danske lystbådehavne og mindre fiskerihavne" samt "Standardreglement for overholdelse af orden i danske erhvervshavne" med følgende præciseringer og tilføjelser:
Højest tilladte fart i havn og marina er 3 knob.
Unødig sejlads med gummibåd/jolle med påhængsmotor er ikke tilladt.
Fiskerihavnsbassinet er forbeholdt registrerede kuttere.

(Kerteminde Havn, 25. september 2008)

Søkortrettelser / *Chart Corrections*
på internet
<http://www.kms.dk>

"Søkortrettelser" indeholder de officielle rettelser til danske, grønlandske og færøske søkort. "Søkortrettelser" fås i abonnement og udsendes desuden som bilag til Efterretninger for Søfarende (EFS). Oplysningerne i parentes efter rettelserne refererer til EFS (nr./løbenr. år) eller anden kilde. Abonnement på "Søkortrettelser" kan tegnes for et kalenderår ved henvendelse til: Schultz Distribution, Herstedvang 4, 2620 Albertslund. Telefon: 43 22 73 00. E-post: soekort@schultz.dk. Pris for levering i 2008 kr. 100 inkl. moms.

"Chart Corrections" contains the official corrections to Danish, Greenland and Faroese charts. "Chart Corrections" are available as a subscription. Furthermore, they are annexed "Efterretninger for Søfarende" (Danish NtM). The figures in brackets after the corrections refer to EFS (no./serial no. year) or other source. For orders or enquiries about subscription please contact: Schultz Distribution, Herstedvang 4, 2620 Albertslund. Telephone: 43 22 73 00. E-mail: soekort@schultz.dk. Price for subscription in 2008 DKK 100 VAT included.

© Kort & Matrikelstyrelsen 2008

Gengivelse er tilladt med tydelig kildeangivelse. Havneplaner mærket "© Kort & Matrikelstyrelsen" må ikke gengives eller reproduceres medmindre der foreligger skriftlig tilladelse hertil.