



SØKORTRETTELSESR 37

CHART CORRECTIONS

Rettelse nr. / Correction no. 358 – 372

© Kort & Matrikelstyrelsen
ISSN 0905-1481

Kort / Chart	Rettelse nr. / Correction no.	Kort / Chart	Rettelse nr. / Correction no.
84	358	133 (INT 1333)	365
92 (INT 1300)	359	188	366, 367
103 (INT 1303)	360	189 (INT 1336)	368
104	361, 362	1411	369, 370
131 (INT 1331)	363, 364	1412	371, 372

Rettelse nr. / Correction no.

Kort / Chart

358

84

Gøtuvik. GøtevigRef: Søkortrettelser / Chart Corrections
34/314 2008

Tilføj dybde / Insert depth

9_s

62°11,42'N 6°44,48'W

(Landsverk, 2008)

359

92 (INT 1300)

SkagerrakRef: Søkortrettelser / Chart Corrections
1-2/1 2008

Udtag på 1) og 2)

Delete in 1) and 2)

△ Fl.Y.4s

1) 58°42,80'N 10°19,10'E

2) 58°12,28'N 10°58,72'E

(37/792 2008)

360

103 (INT 1303)

Lübecker Bucht. Walkyriengrund S

Tilføj på 1) – 3) / Insert in 1) – 3)

⊕

1) 54°04,902'N 11°00,168'E

2) 54°01,102'N 10°57,842'E

3) 53°59,465'N 10°56,467'E

Tilføj på 4) / Insert in 4)

○ Obstn

4) 54°00,505'N 10°56,940'E

(NJS 37/08)

361

104






Mecklenburger Bucht.**Kühlungsborn N**

Tilføj / Insert

⊕

54°15,63'N 11°40,39'E

(NJS 37/08)

- 362**
104 **Kriegers Flak N**
Udtag med fyrdråbe på 1) og 2) 1) 55°07,050'N 13°00,446'E
Delete with light flare in 1) and 2) 2) 55°07,050'N 13°00,257'E
Fl.Y.4s 
- (Ufs 224/5108 2008)*
- 363**
131 (INT 1331) **Skælderviken. Skälronnen**
Udtag område med ~~✕~~ begrænset af
----- mellem 1) - 3) 1) 56°13,090'N 12°46,414'E
Delete area with ~~✕~~ bounded by 2) 56°13,792'N 12°46,838'E
----- joining 1) - 3) 3) 56°13,525'N 12°47,696'E
- Udtag tæt ved 1) og 3) Bns
Delete close of 1) and 3)
- Udtag område med ~~✕~~ begrænset af
----- mellem 4) - 6) 4) 56°15,934'N 12°50,179'E
Delete area with ~~✕~~ bounded by 5) 56°16,161'N 12°48,749'E
----- joining 4) - 6) 6) 56°16,691'N 12°49,855'E
- Udtag tæt ved 4) og 6) Bns
Delete close of 4) and 6)
- (Ufs 224/5041 2008)*
- 364**
131 (INT 1331) **Sundet. Charlottenlund Fort E**
Tilføj / Insert Rep (2008) ⊕ 55°44,826'N 12°35,578'E
(37/780 2008)
- 365**
133 (INT 1333) **Sundet. Charlottenlund Fort E**
Tilføj / Insert Rep (2008) ⊕ 55°44,826'N 12°35,578'E
(37/780 2008)
- 366**
188 **Ystad S**
Udtag / Delete ++ 55°18,9'N 13°52,9'E
(Sjöfartsverket, 5. september 2008)
- 367**
188 **Ystad. Spanska redden**
Erstat / Replace 
med / with 
55°24,100'N 13°47,512'E
justeret / adjusted position
(Ufs 223/5105 2008)
- 368**
189 (INT 1336) **Ystad SW**
Erstat / Replace 
med / with 
55°24,100'N 13°47,512'E
justeret / adjusted position
(Ufs 223/5105 2008)

369	Søndre Strømfjord	
1411	Udtag båke på 1) – 7) <i>Delete beacon in 1) – 7)</i>	1) 66°05,05'N 53°22,60'W 2) 66°12,55'N 52°57,70'W 3) 66°11,90'N 52°55,10'W 4) 66°13,75'N 52°54,40'W 5) 66°19,40'N 52°42,00'W 6) 66°21,70'N 52°35,90'W 7) 66°30,75'N 52°08,75'W (37/799 2008)
370	Revet	
1411 <i>plan</i>	Udtag båke / <i>Delete beacon</i>	66°11,90'N 52°55,10'W (37/799 2008)
371	Søndre Strømfjord	
1412	Udtag båke på 1) – 3) <i>Delete beacon in 1) – 3)</i>	1) 66°30,75'N 52°08,75'W 2) 66°37,65'N 51°55,20'W 3) 66°57,10'N 51°00,70'W (37/799 2008)
372	Camp Lloyd	
1412 <i>plan</i>	Udtag båke / <i>Delete beacon</i>	66°57,10'N 51°00,70'W (37/799 2008)

UDGIVELSER / PUBLICATIONS

Ny udgave udkommer / *New edition to be published:*

Ny udgave af kort **163**, Guldborg Sund. 5. udgave. Skala 1 : 30 000. Kortet forventes udgivet primo november 2008. Med udgivelsen vil tidligere udgave af kortet blive annulleret.

New edition of chart 163, Guldborg Sund. 5th edition. Scale 1 : 30 000. The chart is scheduled for publication early November 2008. On publication former edition of the chart will be cancelled.

Havneoplysninger

www.danskehavnelods.dk

Esbjerg Havn

Tekst i afsnittet **Havnen** opdateret.
(37/797 2008)

Nykøbing Sjælland

Lystbådehavn
Tekst i afsnittet **Havnen** opdateret.
(37/789 2008)

Rødvig Havn

Tekst i afsnittet **Havnen** og **Særlige Bestemmelser** opdateret.
(36/777 2008)

Skælskør Havn

Tekst i afsnittet **Havnen** opdateret.
(37/783 2008)

Søby Havn

Tekst i afsnittet **Havnen** opdateret.
(37/785 2008)

Den danske Havnelods, Erhvervshavne

Side 382 - Rødvig Havn

Erstat afsnittet **Havnen** med:

består af 2 dele:

1. Lystbådehavnen, der er et kommunalt fritidsanlæg med tilhørende lystbådehavn, omfatter havnens E-lige bassin afgrænset mod forhavnen af den fra NW udgående tværmole, samt tilstødende landarealer.
2. Fiskerihavnen, der ejes af Fiskeriforeningen for Rødvig og Omegn, og som omfatter hele den øvrige del af havnen, herunder begge ydermoler og således også indfatningen ud mod søen af hele den SE-lige del af det opfyldte areal ud for Lystbådehavnen.

Tilføj nyt afsnit:

Særlige bestemmelser

(Uddrag af Ordensreglement for Rødvig Lystbådehavn af 5. august 2008)

Regler for sejlads.

For sejlads inden for lystbådehavnens område gælder den til enhver tid af Søfartsstyrelsen fastsatte "Bekendtgørelse om regler for sejlads m.m. i visse danske farvande".

Ordensbestemmelser.

For overholdelse af orden gælder "Standardreglement for overholdelse af orden i danske lystbådehavne og mindre fiskerihavne".

(Uddrag af Ordensreglement for Rødvig Fiskerihavn af 4. marts 2004)

Følgende er gældende for Rødvig Fiskerihavn og forhavnen, idet den i ordensmæssig henseende henhører under fiskerihavnen.

Regler for sejlads.

For sejlads inden for fiskerihavnens område gælder den til enhver tid af Søfartsstyrelsen fastsatte "Bekendtgørelse om regler for sejlads m.m. i visse danske farvande".

Ordensbestemmelser.

For overholdelse af orden gælder "Standardreglement for overholdelse af orden i danske lystbådehavne og mindre fiskerihavne" med følgende tilføjelser: Sejlads i havnens område må ikke ske med større hastighed end 3 knob. Søsætning af og sejlads med vandscootere, jetski eller lignende på fiskerihavnens område er ikke tilladt.

(36/777 2008)

BLANK

BLANK

BLANK

Søkortrettelser / *Chart Corrections*
på internet
<http://www.kms.dk>

"Søkortrettelser" indeholder de officielle rettelser til danske, grønlandske og færøske søkort. "Søkortrettelser" fås i abonnement og udsendes desuden som bilag til Efterretninger for Søfarende (EFS). Oplysningerne i parentes efter rettelserne refererer til EFS (nr./løbenr. år) eller anden kilde. Abonnement på "Søkortrettelser" kan tegnes for et kalenderår ved henvendelse til: Schultz Distribution, Herstedvang 4, 2620 Albertslund. Telefon: 43 22 73 00. E-post: soekort@schultz.dk. Pris for levering i 2008 kr. 100 inkl. moms.

"Chart Corrections" contains the official corrections to Danish, Greenland and Faroese charts. "Chart Corrections" are available as a subscription. Furthermore, they are annexed "Efterretninger for Søfarende" (Danish NtM). The figures in brackets after the corrections refer to EFS (no./serial no. year) or other source. For orders or enquiries about subscription please contact: Schultz Distribution, Herstedvang 4, 2620 Albertslund. Telephone: 43 22 73 00. E-mail: soekort@schultz.dk. Price for subscription in 2008 DKK 100 VAT included.

© Kort & Matrikelstyrelsen 2008

Gengivelse er tilladt med tydelig kildeangivelse. Havneplaner mærket "© Kort & Matrikelstyrelsen" må ikke gengives eller reproduceres medmindre der foreligger skriftlig tilladelse hertil.