



# SØKORTRETTELSER 42

## CHART CORRECTIONS







Rettelse nr. / Correction No. 311 - 319

© Kort & Matrikelstyrelsen  
ISSN 0905-1481

Kort / Chart	Rettelse nr. / Correction No.	Kort / Chart	Rettelse nr. / Correction No.
93 (INT 1044)	311, 312	155	315
101 (INT 1301)	313	188	316, 317
152 (INT 1373)	314	189 (INT 1336)	318, 319

Rettelse nr. / Correction No.  
Kort / Chart

- 311**  
93 (INT 1044) **Lille Fisker Banke NE og E**  
Udtag / Delete
- Y  $\bar{\bar{I}}$  Målestation / Recording Station 56°58,32'N 6°54,70'E  
 o Afm. målestation / Buoyed Recording Station 56°54,25'N 7°00,68'E  
 Y  $\bar{\bar{I}}$  Målestation / Recording Station 56°48,05'N 7°01,86'E  
 (42/907 2007)
- 312**  
93 (INT 1044) **Jyske Rev N**  
Udtag med dybde 20m  $\bar{\bar{O}}$  Wk 57°05,53'N 7°25,26'E  
Delete with depth 20m (justeret / adjusted position)  
 Tilføj med dybde 23,5m  $\bar{\bar{O}}$  Wk  
Insert with depth 23,5m (42/908 2007)
- 313**  
101 (INT 1301) **Skagen N**  
Tilføj Fredet område begrænset af en linje mellem 1) – 8) 1) 57°43,250'N 10°36,421'E  
Insert Protected Area bounded by a line between 1) – 8)  $\bar{\bar{O}}$  Wk 2) 57°43,816'N 10°38,749'E  
3) 57°44,839'N 10°40,746'E  
4) 57°45,366'N 10°40,769'E  
5) 57°45,387'N 10°38,726'E  
6) 57°45,714'N 10°36,712'E  
7) 57°45,447'N 10°34,139'E  
8) 57°44,790'N 10°34,386'E  
 (42/913 2007)

- 314**  
152 (INT 1373) **Hørup Hav**  
Tilføj på 1) – 5) Y   
*Insert in 1) – 5)* (1.4. – 15.11.)
- 1) 54°52,99'N 9°52,27'E  
2) 54°53,69'N 9°51,74'E  
3) 54°54,34'N 9°53,55'E  
4) 54°54,13'N 9°54,57'E  
5) 54°53,22'N 9°55,70'E
- (42/901 2007)
- 315**  
155 **Hørup Hav**  
Tilføj på 1) – 3) Y   
*Insert in 1) – 3)* (1.4. – 15.11.)
- 1) 54°52,99'N 9°52,27'E  
2) 54°53,69'N 9°51,74'E  
3) 54°54,34'N 9°53,55'E
- (42/901 2007)
- 316**  
188 **Bornholm. Dueodde E**  
Udtag / *Delete* ○ Afm. målestationer 54°59,32'N 15°12,09'E
- (42/897 2007)
- 317**  
188 **Kåseberga S**  
Udtag dybde 9,5m på 1) og tilhørende  
10m kurve 1) 55°19,87'N 14°00,42'E  
*Delete depth 9,5m in 1) and  
associated 10m contour*
- Udtag på 2)  PA 2) 55°19,50'N 14°01,12'E  
*Delete in 2)*
- Tilføj på 3)   
*Insert in 3)*
- Udtag på 4)   
*Delete in 4)*
- (Ufs 180/4416 2007)
- 318**  
189 (INT 1336) **Bornholm. Dueodde E**  
Udtag på 1) og 2) 1) 54°59,39'N 15°12,17'E  
*Delete in 1) and 2)* Fl(5)Y.20s  Y 2) 54°59,25'N 15°12,01'E
- Udtag tæt ved / *Delete close by*  
Målestationer / Recording Stations
- (42/897 2007)

319

189 (INT 1336)

**Kåseberga S**Udtag dybde 9,5m på 1) og tilhørende  
10m kurve*Delete depth 9,5m in 1) and  
associated 10m contour*

1) 55°19,87'N 14°00,42'E

Udtag med dybde 10m på 2)

*Delete with depth 10m in 2)*

2) 55°19,50'N 14°01,12'E

○ Wk PA

Tilføj med dybde 13,5m på 3)

*Insert with depth 13,5m in 3)*

3) 55°19,60'N 14°01,08'E

○ Wk

Udtag med dybde 12m på 4)

*Delete with depth 12m in 4)*

4) 55°20,89'N 14°05,98'E

○ Wk

(Ufs 180/4416 2007)

**Havneoplysninger**[www.danskehavnelods.dk](http://www.danskehavnelods.dk)**Sønderborg Lystbådehavn**

Plan opdateret.

(Sønderborg Lystbådehavn, 16. oktober 2007)

Søkortrettelser / *Chart Corrections*  
på internet  
<http://www.kms.dk>

---

"Søkortrettelser" indeholder de officielle rettelser til danske, grønlandske og færøske søkort. "Søkortrettelser" fås i abonnement og udsendes desuden som bilag til Efterretninger for Søfarende (EfS). Oplysningerne i parentes efter rettelserne refererer til EfS (nr./løbenr. år) eller anden kilde. Abonnement på "Søkortrettelser" kan tegnes for et kalenderår ved henvendelse til: Schultz Distribution, Herstedvang 4, 2620 Albertslund, telefon: 43 22 73 00. E-post: [soekort@schultz.dk](mailto:soekort@schultz.dk). Pris for levering i 2007 kr. 98 inkl. moms.

"Chart Corrections" contain the official corrections to the Danish, the Greenlandic and the Faroese charts. "Chart Corrections" are available as a subscription. Furthermore, they are annexed "Efterretninger for Søfarende" (Danish NtM). The figures in the brackets after the corrections refer to Danish NtM (No/serial year) or other source. For orders or enquiries about subscription please contact: Schultz Distribution, Herstedvang 4, 2620 Albertslund, phone: 43 22 73 00. E-mail: [soekort@schultz.dk](mailto:soekort@schultz.dk). Price for subscription in 2007 DKK 98.

---

© Kort & Matrikelstyrelsen 2007

Gengivelse er tilladt med tydelig kildeangivelse. Havneplaner mærket "© Kort & Matrikelstyrelsen" må ikke gengives eller reproduceres medmindre der foreligger skriftlig tilladelse hertil.