



SØKORTRETTELSE 1-2

CHART CORRECTIONS

Rettelse nr. / Correction No. 1 - 29





© Kort & Matrikelstyrelsen
ISSN 0905-1481

Kort / Chart	Rettelse nr. / Correction No	Kort / Chart	Rettelse nr. / Correction No
61	1	142 (INT 1368)	20
100	2, 3	144	21
102 (INT 1302)	4, 5, 6	145	22
103 (INT 1303)	7, 8	151 (INT 1375)	23
104	9, 10	152 (INT 1373)	24
112 (INT 1380)	11	159 (INT 1374)	25
128 (INT 1379)	12, 13	160	26
129	14, 15	195	27
131 (INT 1331)	16, 17, 18	196	28
141 (INT 1371)	19	1413	29







Rettelse nr. / Correction No.

Kort / Chart

1	Fanø SW. Galgedyb		
61	Ret / Amend til / to	EK D 73 EK D 373	55°20'N 8°23'E (48/1038 2006)
2	Nakkehoved Fyr		
100	Ret / Amend til / to	25M 20M	56°07,16'N 12°20,59'E (2/50 2007)
3	Sjællands Rev E		
100	Tilføj / Insert	++	56°02,402'N 11°23,962'E (2/82 2007)
4	Nakkehoved Fyr		
102 (INT 1302)	Ret / Amend til / to	25M 20M	56°07,16'N 12°20,59'E (2/50 2007)
5	Kronborg Fyr		
102 (INT 1302)	Ret / Amend til / to	14M 15/12M	56°02,37'N 12°37,34'E (2/51 2007)

6 102 (INT 1302)	Sjællands Rev E Tilføj med dybde 13,1 m Insert with depth 13,1 m		56°02,402'N 11°23,962'E (2/82 2007)
7 103 (INT 1303)	Kieler Bucht Tilføj / Insert	++	54°31,71'N 10°42,56'E 54°31,13'N 10°41,07'E (NfS, 1 2007)
8 103 (INT 1303)	Vejrø Fyr Ret / Amend til / to	16-12M 16/13M	55°02,31'N 11°22,16'E (2/60 2007)
9 104	Femern Bælt E Tilføj / Insert	++	54°23,84'N 11°30,99'E (NfS, 1 2007)
10 104	Vejrø Fyr Ret / Amend til / to	16-12M 16/13M	55°02,31'N 11°22,16'E (2/60 2007)
11 112 (INT 1380)	Ebeltoft Vig. Ahl Hage Tilføj / Insert		56°11,17'N 10°37,20'E (2/88 2007)
12 128 (INT 1379)	Lille Lysegrund NE Ret / Amend til / to	EK D 52 EK D 352	56°20'N 11°31'E (48/1032 2006)
13 128 (INT 1379)	Sjællands Rev E Tilføj med dybde 13,1 m Insert with depth 13,1 m		56°02,402'N 11°23,962'E (2/82 2007)
14 129	Nakkehoved Fyr Ret / Amend til / to	25M 20M	56°07,16'N 12°20,59'E (2/50 2007)
15 129	Hesselø Bugt W Tilføj med dybde 13,1 m Insert with depth 13,1 m		56°02,402'N 11°23,962'E (2/82 2007)
16 131 (INT 1331), Plan B	Helsingør Ret / Amend til / to	Helsingør Statshavn Helsingør	ca. 56°02'N 12°37'E (Helsingør Havn, 10. januar 2007)

- 17**
131 (INT 1331) **Nakkehoved Fyr**
Ret / Amend 25M 56°07,16'N 12°20,59'E
til / to 20M
(2/50 2007)
- 18**
131 (INT 1331) **Kronborg Fyr**
Ret / Amend 14-11M 56°02,37'N 12°37,34'E
til / to 15/12M
(2/51 2007)
- 19**
141 (INT 1370) **Jammerland Bugt**
Udtag / Delete $\overset{\times}{I}$ Y 55°38,46'N 11°01,38'E
Målestation / Recording station 55°35,27'N 11°07,00'E
(2/61 2007)
- 20**
142 (INT 1368) **Vejrø Fyr**
Ret / Amend 16-12M 55°02,31'N 11°22,16'E
til / to 16/13M
(2/60 2007)
- 21**
144 **Langø Havn**
Ref. Søkortrettelser / Chart
Corrections 49/436 2006
Tilføj / Insert $\overset{\circ}{I}$ R 54°49,442'N 11°00,937'E
54°49,204'N 11°00,975'E
(2/70 2007)
- 22**
145 (INT 1371) **Asnæs S**
Udtag / Delete $\overset{\times}{I}$ Y 55°38,458'N 11°01,378'E
Målestation / Recording station
(2/61 2007)
- 23**
151 (INT 1375) **Als Fjord**
Tilføj mellem 1) – 3) 1) 55°00,19'N 9°39,39'E
Insert joining 1) – 3) ~~~~~ 2) 55°00,75'N 9°40,49'E
3) 55°00,88'N 9°40,68'E
(2/76 2007)
- 24**
152 (INT 1375) **Als Fjord**
Tilføj mellem 1) – 3) 1) 55°00,19'N 9°39,39'E
Insert joining 1) – 3) ~~~~~ 2) 55°00,75'N 9°40,49'E
3) 55°00,88'N 9°40,68'E
(2/76 2007)

25 159 (INT 1374)	Als Fjord Tilføj mellem 1) – 3) <i>Insert joining 1) – 3)</i>		1) 55°00,19'N 9°39,39'E 2) 55°00,75'N 9°40,49'E 3) 55°00,88'N 9°40,68'E
			(2/76 2007)
26 160	Vejrø Fyr Ret / Amend til / to	16-12M 16/13M	55°02,31'N 11°22,16'E
			(2/60 2007)
27 195	Kieler Bucht Tilføj med dybde 15,5 m <i>Insert with depth 15,5m</i>		54°31,71'N 10°42,56'E
	Tilføj med dybde 19,3 m <i>Insert with depth 19,3m</i>		54°31,13'N 10°41,07'E
			(NfS, 1 2007)
28 196	Fehmarn W Tilføj med dybde 15,5 m <i>Insert with depth 15,5m</i>		54°31,71'N 10°42,56'E
	Tilføj med dybde 19,3 m <i>Insert with depth 19,3m</i>		54°31,13'N 10°41,07'E
	Fehmarn E Tilføj med dybde 22,7 m <i>Insert with depth 22,7m</i>		54°23,84'N 11°30,99'E
			(NfS, 1 2007)
29 1413	Simiutaq NW Tilføj skær / <i>Insert rock</i>	+	66°08,66'N 53°49,96'W 66°08,95'N 53°49,01'W
			(2/104 2007)

Havneoplysninger

Den danske Havnelods, Erhvervshavne – 2002

Side 170 – Helsingør Statshavn

Havnens navn ændres fra Helsingør Statshavn til Helsingør Havn.

Planen:

I titelfeltet udtages ”Statshavn”

(Helsingør Havn, 10. januar 2007)

www.danskehavnelods.dk

Bork Havn

Tekst i afsnittet **Havnen** opdateret.

(2/99 2007)

Esbjerg Havn

Tekst i afsnittet **Havnen** opdateret.

(2/102 2007)

Frederikshavn Havn

Tekst i afsnittet **Havnen** opdateret.

(2/91 2007)

Helsingør Statshavn

Havnens navn er ændret fra Helsingør Statshavn til Helsingør Havn.

Plan opdateret.

(Helsingør Havn, 10. januar 2007)

Hirtshals Havn

Tekst i afsnittet **Havnen** opdateret.

(2/94 2007)

Kong Frederik den IX's Bro

Tekst i afsnittet **Åbningstider** opdateret.

(2/59 2007)

Kronprins Frederiks Bro

Tekst i afsnittene **Åbningstider** og **Særlige bestemmelser** opdateret.

(2/105 2007)

Langø Havn

Tekst i afsnittet **Afmærkning** opdateret.

(2/70 2007)

Nyborg Lystbådehavn

Tekst i afsnittet **Havnen** opdateret.

(2/66 2007)

Oddesundbroen

Tekst i afsnittet **Særlige bestemmelser** opdateret.

(2/106 2007)

Odense Havn

Tekst i afsnittet **Havnen** opdateret.

(2/85 2007)

Onsevig Havn

Tekst i afsnittet **Fyr** opdateret.

(2/68 2007)

Storebæltsbroen – Vestbroen

Tekst i afsnittet **Gennemsejlingshøjde** opdateret.

(2/65 2007)

Svendborg Havn

Tekst i afsnittet **Havnen** opdateret.

(2/72 2007)

Øresundsbroen

Tekst i afsnittet **Besejling** opdateret.

(2/54 2007)

Søkortrettelser / *Chart Corrections*
på internet
<http://www.kms.dk>

"Søkortrettelser" indeholder de officielle rettelser til danske, grønlandske og færøske søkort. "Søkortrettelser" fås i abonnement og udsendes desuden som bilag til Efterretninger for Søfarende (EFS). Oplysningerne i parentes efter rettelserne refererer til EFS (nr./løbenr. år) eller anden kilde. Abonnement på "Søkortrettelser" kan tegnes for et kalenderår ved henvendelse til: Schultz Distribution, Herstedvang 4, 2620 Albertslund, telefon: 43 22 73 00. E-post: soekort@schultz.dk. Pris for levering i 2007 kr. 98 inkl. moms.

"Chart Corrections" contain the official corrections to the Danish, the Greenlandic and the Faroese charts. "Chart Corrections" are available as a subscription. Furthermore, they are annexed "Efterretninger for Søfarende" (Danish NtM). The figures in the brackets after the corrections refer to Danish NtM (No/serial year) or other source. For orders or enquiries about subscription please contact: Schultz Distribution, Herstedvang 4, 2620 Albertslund, phone: 43 22 73 00. E-mail: soekort@schultz.dk. Price for subscription in 2007 DKK 98.

© Kort & Matrikelstyrelsen 2007

Gengivelse er tilladt med tydelig kildeangivelse. Havneplaner mærket "© Kort & Matrikelstyrelsen" må ikke gengives eller reproduceres medmindre der foreligger skriftlig tilladelse hertil.