



SØKORTRETTELSESR 50

CHART CORRECTIONS

Rettelse nr. / Correction No. 470 - 473

© Kort & Matrikelstyrelsen
ISSN 0905-1481

Kort / Chart	Rettelse nr. / Correction No	Kort / Chart	Rettelse nr. / Correction No
110	470	160	472
142 (INT 1368)	471	1113	473

Sidste nummer af Søkortrettelser i år er nr. 51-52 som udkommer på tryk den 13. januar 2006.







Nr. 51-52 vil være tilgængelig på internet senest 6. januar 2006.

The last number of Chart Corrections this year is No 51-52 which will be published in print 13 January 2006.

No 51-52 will be available on internet no later than 6 January 2006.

Rettelse nr. / Correction No.


Kort / Chart

470	Nagentoft Grund E		
110	Udtag / Delete	Fl. Y. 5s  Y	56°40,324'N 9°59,802'E
		 Y	56°40,294'N 9°59,362'E
		 Y	56°40,394'N 9°59,372'E
		 Y	56°40,434'N 9°59,762'E
	Tilføj / Insert	Q(6)+LFl. 15s  YB	56°40,32'N 9°59,81'E
	Erstat / Replace med / by	 YB Obstns	ca. 56°40,4'N 9°59,6'E


som vist på medfølgende udsnit.

as shown on the enclosed extract.

(50/1219 2005)

471	Vallegrund SE		
142 (INT 1368)	Ref. Søkortrettelser / Chart Corrections 46/424 2005)		
	Flyt tønden til justeret position.  YB		55°00,883'N 11°20,965'E
	<i>Move the buoy to adjusted position.</i>		

(50/1213 2005)

- 472**
160 **Vallegrund SE**
Ref. Søkortrettelser / *Chart Corrections*
46/426 2005)
- Flyt tønden til justeret position.  YB 55°00,883'N 11°20,965'E
Move the buoy to adjusted position.
(50/1213 2005)
- 473**
1113 **Zacharias Havn**
Ret nummer ved båken ↑ til 119 60°29,08'N 45°35,56'W
Amend the number at the beacon to
- Inugsugtalik E**
Ret båken fra ↓ til ↓ 029 60°05,12'N 45°12,30'W
Amend the beacon from / to
(KMS, 15. December 2005)

UDGIVELSER / PUBLICATIONS

Ny udgave udkommet / *New edition published*

Ny udgave af kort **128 (INT 1379)**, Kattegat, Samsø Bælt. 8. udgave december 2005. 1 : 75 000. Tidligere udgave af kortet er annulleret.

I den nye udgave er dybderne ændret i henhold til seneste opmåling omkring Rute T (N for 56°17,8'N, mellem 56°06'N og 55°55'N), i DW 19 m mellem 55°55'N 11°56'E og 55°53'N 10°40'E samt i TSS ved Hatter Barn. Kortet er ligeledes opdateret med afmærkningsændringer jævnfør Efs 47/1144 og 1145 2005.

New edition of chart 128 (INT 1379), Kattegat, Samsø Bælt. 8 th edition December 2005. 1 : 75 000. Former edition of the chart is cancelled.

The new edition includes changes to depths from the latest surveys around Route T: N of 56°17,8'N and between 56°06'N and 55°55'N. In DW 19: From 55°55'N 11°56'E to 55°53'N 10°49'E in TSS at Hatter Barn. The chart also includes the changes of buoyage stated in NiM 47/1144 and 1145 2005.

Ny udgave udkommer / *New edition to be published*

Ny udgave af kort **114 (INT 1377)**, Farvandet nord for Fyn. 10. udgave. 1 : 75 000. Kortet forventes udgivet primo marts 2006. Med udgivelsen vil tidligere udgave af kortet blive annulleret.

New edition of chart 114 (INT 1377), Farvandet nord for Fyn. 10 th edition. 1 : 75 000. The chart is scheduled for publication at the beginning of March 2006. On publication former edition of the chart will be cancelled.

Ajourført optryk udkommer / Updated reprint to be published

Følgende ajourførte optryk forventes udgivet medio februar 2006

Following updated reprint is expected to be published mid February 2006

Kort / Chart : **123** Kattegat, Læsø Rende

Havneoplysninger

www.danskehavnelods.dk

Karrebæksminde Havn

Tekst i afsnittet **Havnen** opdateret.

(50/1214 2005)

Karrebæksmindebroen

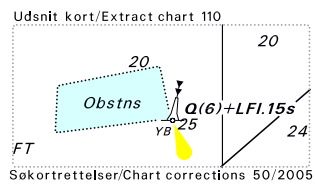
Tekst i afsnittet **Besejling** opdateret.

(50/1214 2005)

Glyngøre Havn

Nye afsnit **Havneområde** og **Særlige bestemmelser** tilføjet.

(50/1229 2005)



GLÆDELIG JUL OG GODT NYTÅR!

*MERRY CHRISTMAS AND
A HAPPY NEW YEAR 2006*

Søkortrettelser / *Chart Corrections*
på internet
<http://www.kms.dk>

"Søkortrettelser" indeholder de officielle rettelser til danske, grønlandske og færøske søkort. "Søkortrettelser" fås i abonnement og udsendes desuden som bilag til Efterretninger for Søfarende (EFS). Oplysningerne i parentes efter rettelserne refererer til EFS (nr./løbenr. år) eller anden kilde. Abonnement på "Søkortrettelser" kan tegnes for et kalenderår ved henvendelse til: Schultz Distribution, Herstedvang 4, 2620 Albertslund, telefon: 43 22 73 00. E-post: soekort@schultz.dk. Pris for levering i 2006 kr. 95,50 inkl. moms.

"Chart Corrections" contain the official corrections to the Danish, the Greenlandic and the Faroese charts. "Chart Corrections" are available as a subscription. Furthermore, they are annexed "Efterretninger for Søfarende" (Danish NtM). The figures in the brackets after the corrections refer to Danish NtM (No/serial year) or other source. For orders or enquiries about subscription please contact: Schultz Distribution, Herstedvang 4, 2620 Albertslund, phone: 43 22 73 00. E-mail: soekort@schultz.dk. Price for subscription in 2006 DKK 95,5.

© Kort & Matrikelstyrelsen 2005

Gengivelse er tilladt med tydelig kildeangivelse. Havneplaner mærket "© Kort & Matrikelstyrelsen" må ikke gengives eller reproduceres medmindre der foreligger skriftlig tilladelse hertil.