



SØKORTRETTELSESR 52-53


CHART CORRECTIONS


Rettelse nr. / Correction No 336 - 342




© Kort & Matrikelstyrelsen
ISSN 0905-1481

Kort / Chart	Rettelse nr. / Correction No	Kort / Chart	Rettelse nr. / Correction No
108 (INT 1448)	336	1310	341
109 (INT 1449)	337, 338, 339	1331	341
128 (INT 1379)	340		




Rettelse nr. / Correction No
Kort / Chart

336 **Limfjorden. Skyum Øre**
108 (INT 1448) Tilføj / Insert  Afm. / Buoyed 56°48,75'N 8°33,50'E
(52-53/1257 2004)




337 **Limfjorden. Lille Rotholm SE**
109 (INT 1449) Udtag / Delete  56°42,9'N 9°11,4'E

Tilføj  i området indenfor en linie mellem 1) – 4).
Insert  within the area joining 1) – 4).
Tilføj på 1) – 4) / Insert in 1) – 4)  Y
(52-53/1254 2004)

1) 56°43,03'N 9°11,86'E
2) 56°42,83'N 9°11,69'E
3) 56°42,93'N 9°11,12'E
4) 56°43,15'N 9°11,69'E

338 **Limfjorden. Sundsøre SW**
109 (INT 1449) Tilføj  i området indenfor en linie mellem 1) – 4).
Insert  within the area joining 1) – 4).
Tilføj på 1) – 4) / Insert in 1) – 4)  Y
(52-53/1255 2004)

1) 56°41,95'N 9°09,30'E
2) 56°41,85'N 9°09,45'E
3) 56°41,60'N 9°08,90'E
4) 56°41,70'N 9°08,76'E

339 **Limfjorden. Eskær Skov E**
109 (INT 1449) Tilføj  i området indenfor en linie mellem 1) – 4).
Insert  within the area joining 1) – 4).
Tilføj på 1) – 4) / Insert in 1) – 4)  Y
(52-53/1256 2004)

1) 56°41,38'N 9°08,71'E
2) 56°41,05'N 9°08,23'E
3) 56°41,16'N 9°07,98'E
4) 56°41,51'N 9°08,42'E

340	Kattegat. Gniben WSW		
128 (INT 1379)	Tilføj / <i>Insert</i>	⚓ Y	56°00,0N 11°14,0'E
	Målestation / <i>Recording Station</i>		(52-53/1249 2004)
341	Grønland. Narssaq Løb E og Serfartôrssuaq ESE		
1331	Udtag / <i>Delete</i>	⚓ Y	63 59,77'N 51°38,80'W
1310	Tilføj / <i>Insert</i>	⚓ Y	63°59,71'N 51°38,52'W
	Ret ⚓ Y til ⚓ Y		64°00,24'N 51°39,18'W
	Amend ⚓ Y to ⚓ Y		64°05,49'N 51°36,15'W
			(52-53/1262 2004)

Diverse meddelelser / *Miscellaneous information*

342 Nedennævnte sømærker er ombyttet med **stager** med topbetegnelse i den respektive farve. Ændringen vil være vist i det kommende optryk.
The buoys mentioned below have been replaced by spar buoys with topmark in the respective colour. The change will be shown on the next updated print.

Gedser S (kort / *chart* 197, Plan)

54°34,014'N 11°56,066'E, grøn tønne / *green buoy*

(52-53/1236 2004)

Bøgestrøm. Stengrund SW (kort / *chart* 161)

55°01,991'N 12°11,202'E, sort-rød-sort tønne / *black-red-black buoy*

(52-53/1243 2004)

Guldborg Sund (kort / *chart* 163)

54°46,445'N 11°51,261'E, grøn tønne / *green buoy*

54°46,744'N 11°50,839'E, grøn tønne / *green buoy*

54°47,667'N 11°49,252'E, rød tønne / *red buoy*

54°47,894'N 11°48,402'E, rød tønne / *red buoy*

54°48,117'N 11°47,929'E, rød tønne / *red buoy*

54°48,595'N 11°47,052'E, grøn tønne / *green buoy*

54°48,772'N 11°47,111'E, rød tønne / *red buoy*

54°48,857'N 11°46,956'E, grøn tønne / *green buoy*

54°49,947'N 11°47,842'E, grøn tønne / *green buoy*

54°49,967'N 11°47,922'E, rød tønne / *red buoy*

54°50,035'N 11°47,815'E, grøn tønne / *green buoy*

54°50,130'N 11°47,773'E, grøn tønne / *green buoy*

54°50,140'N 11°47,828'E, rød tønne / *red buoy*

(52-53/1245 2004)

UDGIVELSER / PUBLICATIONS**10. januar 2005: Ny udgave udkommet / *New edition published***

Ny udgave af kort **143 (INT 1369)**, Storebælt, Sprogø-Langeland. 15. udgave januar 2005. 1 : 50 000. Tidligere udgave af kortet er annulleret.

I den nye udgave er planen Nyborg (Indløbet) erstattet af en plan over indsejlingen til Nyborg i skala 1 : 20 000. Planen over Vestbroens afmærkede gennemsejlingsfag er erstattet af ny plan.

New edition of chart 143 (INT 1369), Storebælt, Sprogø-Langeland. 15th edition January 2005. 1 : 50 000. Former edition of the chart is cancelled.

In the new edition the plan "Nyborg (Indløbet)" has been replaced by a plan "Indsejling til Nyborg" in scale 1 : 20 000. The plan showing the marked navigation spans of the West Bridge has been replaced by a new plan.

Havneoplysninger

*Den danske Havnelods,
Erhvervshavne – 2002*

www.danskehavnelods.dk

Side 117 – Gedser Havn

Erstat afsnittet **Afmærkning** med:

Rødsand Rende er på E-siden afmærket med to fyr, en rød lystønde og to røde tønders. På W-siden med tre grønne lystønder, tre grønne tønders og en grøn stage med topbetegnelse.

Kroghage Dyb er ved svajeplassen tæt SE for Gedser Havn afmærket med en rød stage med topbetegnelse og en grøn stage med topbetegnelse.

Kroghage Dyb forbi Kroghage Pynt er på E-siden afmærket med to røde stager med topbetegnelse samt en gul/sort/gul stage med W-topbetegnelse. W-siden af løbet er afmærket med sort/gul stage med N-topbetegnelse samt seks grønne stager med topbetegnelse.

Duc d'alben umiddelbart W for

Fiskerihavnens W-mole er facadebelyst.

(52-53/1236 2004)

Gedser Havn

Tekst i afsnittet **Afmærkning** opdateret.

(52-53/1236 2004)

Havneoplysninger for Færøerne – 1983

Side 6 – Eidi

Erstat planen med medfølgende plan.

(Landsverk, 1. november 2004)

Søkortrettelser / *Chart Corrections*
på internet
<http://www.kms.dk>

"Søkortrettelser" indeholder de officielle rettelser til danske, grønlandske og færøske søkort. "Søkortrettelser" fås i abonnement og udsendes desuden som bilag til Efterretninger for Søfarende (EFS). Ved henvisninger til flere søkort i forskellig målestok nævnes kortet i største skala først og rettelser er beskrevet, som den bør udføres i dette kort. Oplysningerne i parentes efter rettelserne refererer til EFS (nr./løbenr. år) eller anden kilde. Abonnement på "Søkortrettelser" kan tegnes for et kalenderår ved henvendelse til: Schultz Distribution, Herstedvang 4, 2620 Albertslund, telefon: 43 22 73 00. E-post: soekort@schultz.dk. Pris for levering i 2005 kr. 94,- inkl. moms.

"Chart Corrections" contain the official corrections to the Danish, the Greenlandic and the Faroese charts. "Chart Corrections" are only available as a subscription. Furthermore, they are annexed "Efterretninger for Søfarende" (Danish NtM). When referring to several charts of different scales, the largest scale chart is mentioned first, and instructions for the correction of this chart are given. The figures in the brackets after the corrections refer to Danish NtM (No/serial year) or other source. For orders or enquiries about subscription please contact: Schultz Distribution, Herstedvang 4, 2620 Albertslund, phone: 43 22 73 00. E-mail: soekort@schultz.dk. Price for subscription in 2005 DKK 94,-.

© Kort & Matrikelstyrelsen 2005

Gengivelse er tilladt med tydelig kildeangivelse. Havneplaner mærket "© Kort & Matrikelstyrelsen" må ikke gengives eller reproduceres medmindre der foreligger skriftlig tilladelse hertil.

