



SØKORTRETTELSESR 51-52

CHART CORRECTIONS




Rettelse nr. / Correction No 344 - 347

© Kort & Matrikelstyrelsen
ISSN 0905-1481

Kort / Chart	Rettelse nr. / Correction No	Kort / Chart	Rettelse nr. / Correction No
60	344	188	346, 347
151 (INT 1375)	345		

Rettelse nr. / Correction No

Kort / Chart

- 344**
60 **Nordsøen. Lister Ley**
Tilføj / Insert G 3 LY 55°01,52'N 8°28,32'E
(N/S 50/2003)
- 345**
151 (INT 1375) **Lillebælt. Assens Havn W**
Tilføj med dybde 0,5 m 55°16,16'N 9°52,52'E
Insert with depth 0,5 m  Wk
Tilføj / Insert  YBY 55°16,14'N 9°52,49'E
(1/53 2003)
- 346**
188 **Polen. Jaroslawiec N**
Udtag område 9 og 9A ca. 54°44,68'N 16°01,78'E
Delete areas 9 and 9A ca. 54°46,65'N 16°23,25'E
Den nordlige begrænsning af
områderne 6 og 6B forløber nu
mellem 1) – 3).
1) 54°35,40'N 16°08,77'E
2) 54°40,75'N 16°16,95'E
3) 54°45,68'N 16°40,00'E,
*The northern limit of areas 6 and 6B
are now bounded by a line joining
1) – 3).*
ramme / border
(WZ 48/698 2003)
- 347**
188 **Østersøen. Adlergrund**
Tilføj med dybde 21,9 m  Wk 54°45,88'N 14°07,29'E
Insert with depth 21,9 m
(N/S 50/2003)

UDGIVELSER / *PUBLICATIONS*

Ajourført optryk udkommer / *Updated reprint to be published:*

Følgende ajourførte optryk forventes udgivet primo februar 2004:

Following updated reprint are expected to be published in the beginning of February 2004:

Kort / *Chart* :

117 Roskilde Fjord, Lynæs - Frederikssund

118 Roskilde Fjord, Frederikssund - Roskilde

Ny udgave udkommer / *New edition to be published:*

Ny udgave af kort **105 (INT 1450)**, Limfjorden, Aalborg - Løgstør. 8. udgave. 1 : 30 000.

Kortet forventes nu udgivet primo marts 2004. Med udgivelsen vil tidligere udgave blive annulleret.

New edition of chart 105 (INT 1450), Limfjorden, Aalborg - Løgstør. 8th edition.

1 : 30 000.

The chart is now scheduled for publication in the beginning of March 2004. On publication former edition will be cancelled.

Ny udgave af kort **188**, Østersøen omkring Bornholm. 2. udgave. 1 : 250 000.

Kortet forventes nu udgivet primo marts 2004. Med udgivelsen vil tidligere udgave blive annulleret.

New edition of chart 188, Østersøen omkring Bornholm. 2nd edition. 1 : 250 000.

The chart is now scheduled for publication in the beginning of March 2004. On publication former edition will be cancelled.

Regionale havnelodser annulleret.

Havnelodsen Jyllands Vestkyst og Limfjorden, 2001

Havnelodsen Nordlige Kattegat, 2001

Havnelodsen Sydlige Kattegat og Isefjord, 2001

Havnelodsen Sundet, 2001

Havnelodsen Østersøen omkring Bornholm, 2002

Havnelodsen Lillebælt og Farvandet syd for Fyn, 2002

Havnelodsen Smålandsfarvandet og Østersøen, 2002

Gratis information svarende til indholdet i ovennævnte havnelodser findes på

www.danskehavnelods.dk

der opdateres hver onsdag kl. 12.00

Havnelodserne

*Den danske Havnelods,
Erhvervshavne – 2002*

Side 205 – Hundested Havn

I afsnittet **Fyr** udtages oplysninger om
tågelamper.

(51-52/1233 2003)

Rettelser i 2003 til gældende udgaver af søkort over de danske farvande
Corrections in 2003 to current editions of charts covering Danish Waters

Kort <i>Chart</i>	Søkortrettelser nr. <i>Chart Corrections No</i>
Danske <i>Danish</i>	
60	20, 36, 41, 51-52
61	24, 28, 37, 50
92	7, 10, 11, 12, 22, 34, 39, 47, 48, 49, 50
93	6, 20, 22, 24, 25, 29, 35, 37, 40, 50
94	24, 25, 28, 50
95	19, 22, 37, 47, 50
99	24, 40
100	6, 7, 11, 12, 22, 44, 48, 50
101	22, 33, 44, 48, 50
102	4, 6, 8, 16, 18, 33, 44, 48
103	3, 5, 6, 9, 12, 16, 18, 27, 30, 44, 47, 48, 50
104	3, 10, 11, 31, 32, 35, 43, 47, 48, 50
105	11, 15, 25, 35, 37, 40, 44
106	13, 36, 37, 38, 45
107	13, 40, 45
108	5, 6, 12, 13, 21, 22, 25, 34, 37, 41, 49
109	6, 22, 25
110	39, 44
111	1-2, 6
112	3, 4, 8, 10, 18, 28, 30, 33, 44, 46, 49
113	15, 46
114	5, 8, 9, 10, 18, 20, 24, 26, 30, 35, 36, 46, 48
116	6, 10, 20, 25, 26, 43
117	5, 34
118	3, 5, 19, 21, 46, 48
122	6, 44
123	7, 12, 33
124	6
127	46
128	4, 33, 48
129	4, 20, 33
131	1-2, 16, 23, 28, 42, 44, 46, 47, 48, 50
132	34, 38, 43, 44, 46, 47, 48, 49, 50
133	34, 38, 43, 44, 46, 47, 48, 49, 50
134	12, 15, 28, 30, 36, 37, 38, 46, 49
141	6, 8, 11, 16, 17, 18, 26, 33, 35, 36, 39, 43, 44, 48
142	1-2, 6, 17, 21, 39, 47, 48
143	1-2, 6, 15, 24, 39, 48
144	12, 13, 28, 35, 44
145	9, 16, 17, 18, 43
151	5, 6, 9, 18, 21, 26, 29, 30, 44, 51-52
152	1-2, 4, 6, 9, 18, 27, 28, 44
153	29

154	22
157	24, 27
158	5, 11, 18, 25, 44
159	6, 21
160	1-2, 15, 39, 47, 49
161	30
162	12, 30
163	42
164	31, 45
171	14, 26, 28
172	42
188	4, 10, 13, 15, 18, 21, 25, 31, 32, 35, 41, 43, 48, 50, 51-52
189	5, 15, 18, 21, 24, 25, 41, 43, 49
190	11, 14, 33, 38, 44
195	4, 5, 30, 48
196	11, 21, 34, 44, 47, 48, 50
197	5, 11, 24, 32, 34, 43, 44, 48, 50
198	10, 11, 33, 38, 48

Seneste optryk af søkortene over de danske farvande samt rettelserne til kortene,
se www.kms.dk

Latest reprints of the charts covering Danish Waters and the corrections to the charts,
see www.kms.dk

Rettelser i 2003 til gældende udgaver af kort over færøske og grønlandske farvande
Corrections in 2003 to current editions of charts covering Faroese and Greenlandic Waters

Kort <i>Chart</i>	Søkortrettelser nr. <i>Chart Corrections No</i>	Kort <i>Chart</i>	Søkortrettelser nr. <i>Chart Corrections No</i>
Færøske		Grønlandske	
<i>Faroese</i>		<i>Greenlandic</i>	
81	1-2, 5, 26	1161	33, 36
82	1-2, 5, 26	1166	33
83	9, 35	1168	31
84	5, 9	1200	48
85	35	1210	32
		1211	31, 32
Grønlandske		1212	31
<i>Greenlandic</i>		1213	31
1100	48	1230	32
1113	33, 34, 36	1231	31
1114	33, 46	1250	31, 32, 34
1115	38	1251	31
1116	31, 33, 46	1313	35
1118	33, 48	1410	12
1130	34, 36	1416	5, 29, 40
1131	33, 34, 36	1500	29
1132	31, 46	1510	25, 29, 40, 47, 48
1145	31	1511	29, 47, 48
1146	33, 48	1512	29, 47, 48
1150	33	1530	29, 47, 48
1151	33	2750	40

Seneste optryk af søkortene over de grønlandske farvande samt rettelserne til kortene,
 se www.kms.dk

Latest reprints of the charts covering *Greenlandic Waters* and the corrections to the charts,
 see www.kms.dk

Søkortrettelser / *Chart Corrections*
på Internet
<http://www.kms.dk>

"Søkortrettelser" indeholder de officielle rettelser til danske, grønlandske og færøske søkort. "Søkortrettelser" fås i abonnement og udsendes desuden som bilag til Efterretninger for Søfarende (EFS). Ved henvisninger til flere søkort i forskellig målestok nævnes kortet i største skala først og rettelserne er beskrevet, som den bør udføres i dette kort. Oplysningerne i parentes efter rettelserne refererer til EFS (nr./løbenr. år) eller anden kilde. Abonnement på "Søkortrettelser" kan tegnes for et kalenderår ved henvendelse til: Schultz Information, Herstedvang 4, 2620 Albertslund, telefon: 43 22 73 00. E-post: soekort@schultz.dk. Pris for levering i 2004 kr. 92,- inkl. moms.

"Chart Corrections" contain the official corrections to the Danish, the Greenlandic and the Faroese charts. "Chart Corrections" are only available as a subscription. Furthermore, they are annexed "Efterretninger for Søfarende" (Danish N. t. M.). When referring to several charts of different scales, the largest scale chart is mentioned first, and instructions for the correction of this chart are given. The figures in the brackets after the corrections refer to Danish N.t.M. (No/serial year) or other source. For orders or enquiries about subscription please contact: Schultz Information, Herstedvang 4, 2620 Albertslund, phone: 43 22 73 00. E-mail: soekort@schultz.dk. Price for subscription in 2004 DKK 92,- .

© Kort & Matrikelstyrelsen 2003

Gengivelse er tilladt med tydelig kildeangivelse. Havneplaner mærket "© Kort & Matrikelstyrelsen" må ikke gengives eller reproduceres medmindre der foreligger skriftlig tilladelse hertil.