



# SØKORTRETTELSER 19




## CHART CORRECTIONS




Rettelse nr. / Correction No 190- 198

© Kort & Matrikelstyrelsen  
ISSN 0905-1481

Kort / Chart	Rettelse nr. / Correction No	Kort / Chart	Rettelse nr. / Correction No
60	190, 191	155	197
92 (INT 1300)	192	160	194
103 (INT 1303)	195	180	198
131 (INT 1331)	193	188	198
133 (INT 1333)	193	195	197
142 (INT 1368)	194, 195	S101	190
144	195	S102	190, 191
152 (INT 1373)	197	S109	192
154	196		

Rettelse nr. / Correction No.  
Kort / Chart

<b>190</b>	<b>Vadehavet</b>		
60	Udtag / Delete	Fl(5)Y.20s  Y	55°14,19'N 8°32,95'E
S101		Målestation	55°06,35'N 8°35,10'E
S102			55°22,04'N 8°33,97'E (19/514 2001)
<b>191</b>	<b>Mandø W</b>		
60	Ret dybden til		55°17,00'N 8°28,04'E
S102	Amend depth to	(2,1)	(FRV, 9. maj 2001)
<b>192</b>	<b>Hirtshals Havn WNW</b>		
92(INT1300)	Tilføj / Insert	⦿	57°38,75'N 9°41,74'E
S109			(19/510 2001)
<b>193</b>	<b>Stubben NE</b>		
133(INT1333)	Flyt fra 1) til 2)		1) 55°44,30'N 12°37,74'E
131(INT1331)	Move from 1) to 2)	 BY	2) 55°44,465'N 12°37,950'E (19/499 2001)
<b>194</b>	<b>Onsevig N og NW</b>		
142(INT1368)	Tilføj/Insert	Målestation  Y	54°58,35'N 11°07,60'E
160			54°58,00'N 11°03,00'E (19/502 2001)

<b>195</b>	<b>Hvidegrund Flak W</b>		
144	Tilføj / Insert	LFl.10s  RW	54°51,796'N 10°56,252'E
142(INT1368)	Udtag / Delete	LFl.R.10s  R	54°52,07'N 10°55,47'E
103(INT1303)			(19/503 2001)
<b>196</b>	<b>Rinkenæs Bugt</b>		
154	Tilføj sten med dybde som anført		
	<i>Insert rocks with depth as stated</i>		
		2,7 m	54°53,80'N 9°35,23'E
		2,6 m	54°53,53'N 9°35,36'E
	Tilføj dybde / <i>Insert depth</i>	3 m	54°53,20'N 9°37,91'E
	Ret dybden til:		
	<i>Amend depth to:</i>	5,2 m	54°53,03'N 9°35,15'E
			(Tysk kort / German chart 26)
<b>197</b>	<b>Brudesten E</b>		
155	Tilføj sten med dybde		54°50,35'N 9°45,65'E
152 (INT 1373)	<i>Insert rock with depth</i>	4,8 m	
195			(Tysk kort / German chart 26)
<b>198</b>	<b>Smygehuk</b>		
188	Tilføj / Insert		55°20,31'N 13°21,15'E
180	★ Smygehuk Fl(1+2)20s 19m 8M		
	Fyrsektor / <i>Sector of light</i>		
	W 262°- 095°		
	Udtag / Delete		
			(Ufs 18/372 2001)

**WAYPOINTS i danske farvande  
2000**

**Rettelser:**

Side 49

WP 13	Positionen rettes til	55°44,47'N 12°37,95'E
-------	-----------------------	-----------------------

Side 61

WP 31 udgår og erstattes af:

31	NAKSKOV FJORD AND.	RW $\overset{\circ}{I}$ LFL.10s	54°51,80'N 10°56,25'E
----	--------------------	---------------------------------	-----------------------

**Havnelodserne**

*Den danske Havnelods, Trafik og større fiskerihavne – 1999*

**Side 542**

SÆRLIGE REGLER FOR BESEJLING AF VISSE HAVNE OG SEJLLØB

Nummer og dato for bekendtgørelse om besejling af Odense Fjord og Kanal rettes til:  
(bekg. nr. 223 af 27. marts 2001)

Søkortrettelser / *Chart Corrections*  
på Internet  
<http://www.kms.dk>

---

"Søkortrettelser" indeholder de officielle rettelser til danske, grønlandske og færøske søkort, de danske søsportskort samt "Den danske Havnelods", de regionale havnelods og "Waypoints i danske farvande". "Søkortrettelser" fås i abonnement og udsendes desuden som bilag til Efterretninger for Søfarende (E.f.S.). Ved henvisninger til flere søkort i forskellig målestok nævnes kortet i største skala først og rettelserne er beskrevet, som den bør udføres i dette kort. Oplysningerne i parentes efter rettelserne refererer til E.f.S. (nr.-løbenr./år) eller anden kilde. Abonnement på "Søkortrettelser" kan tegnes for et kalenderår ved henvendelse til: Kort & Matrikelstyrelsen, Detailhandelskontoret, Rentemestervej 8, 2400 København NV, Telefon: 35 87 50 50 lokal 5304, Telefax: 35 87 50 68. E-mail: kms@kms.dk Pris for levering i 2001 kr. 85,- inkl. moms.

"Chart Corrections" contain the official corrections to the Danish, the Greenlandic and the Faeroese charts and the Danish pleasure craft chart series. "Chart Corrections" are only available as a subscription. Furthermore, they are annexed "Efterretninger for Søfarende" (Danish N. t. M.). When referring to several charts of different scales, the largest scale chart is mentioned first, and instructions for the correction of this chart are given. The figures in the brackets after the corrections refer to Danish N.t.M. (No/serial No/year) or other source. For orders or enquiries about subscription please contact: Kort & Matrikelstyrelsen, Retail Business Department, Rentemestervej 8, 2400 København NV. Tel.: + 45 35 87 50 50, ext. 5304, Fax: + 45 35 87 50 68. E-mail: kms@kms.dk Price for ' subscription in 2001 DKK 85,- .

---

© Kort & Matrikelstyrelsen 2001

Gengivelse er tilladt med tydelig kildeangivelse. Havneplaner mærket "© Kort & Matrikelstyrelsen" må ikke gengives eller reproduceres medmindre der foreligger skriftlig tilladelse hertil.